

Samedi
3 mai 2025

Observatoire hydrogéochimique de l'environnement à Aubure


Nous passerons la matinée à randonner sur un chemin facile dans une forêt de hêtres et de conifères entrecoupée d'espaces ouverts et de vues dégagées sur la vallée d'Aubure.

L'après midi sera consacrée à la découverte de l'Observatoire Hydrogéochimique de l'Environnement (OHGE) à Aubure. Mesdames Solenn Cotel (ingénieure de recherche au CNRS) et Christine Heimlich (docteure en Sciences de la Terre et de l'Environnement) nous donneront tous les détails de l'observatoire du bassin versant du Strengbach (80 ha), créé en 1985 pour étudier le lien entre les pluies acides et le dépérissement forestier.

Véritable laboratoire naturel, les études scientifiques sont axées sur :

- l'étude et l'évaluation de la dynamique de l'eau et des éléments chimiques aux interfaces atmosphère/eau/sol/ plantes,
- la compréhension des réponses de ce milieu particulier aux perturbations naturelles locales et globales (changement climatique, pollution atmosphérique, exploitation forestière, croissance du gibier),
- la modélisation du fonctionnement biohydro-géochimique à l'échelle du bassin versant pour prédire/anticiper les évolutions futures des écosystèmes.

Randonnée découverte destinée aux membres et à leurs amis



Contact

- Richard Wehrlé :
- ▶ 28, rue du Nideck, 67600 Sélestat
 - ▶ Tél. **06 21 30 54 18**
 - ▶ Gerris-1976@orange.fr

Horaires

- > **RDV : 9h00** au parking de l'ACA à Sélestat.
- > **Départ en covoiturage** pour le parking de la Renardière à Aubure (voir plan)
- > Retour vers 18h00.

Pratique

- > **Le matin, promenade d'environ 2 heures avec repas tiré du sac** (7,5 km, 235m de dénivelé).
- > **L'après midi, visite guidée de l'observatoire** (4,5km, 250m de dénivelé)

Variantes

- > **Rejoindre le groupe au pique nique**
RV à 12h00 (voir plan)
- > **Participer uniquement à la visite de l'observatoire**
RV 13h15 parking Renardière (voir plan)

TALON RÉPONSE ---- à remettre à Richard avant le

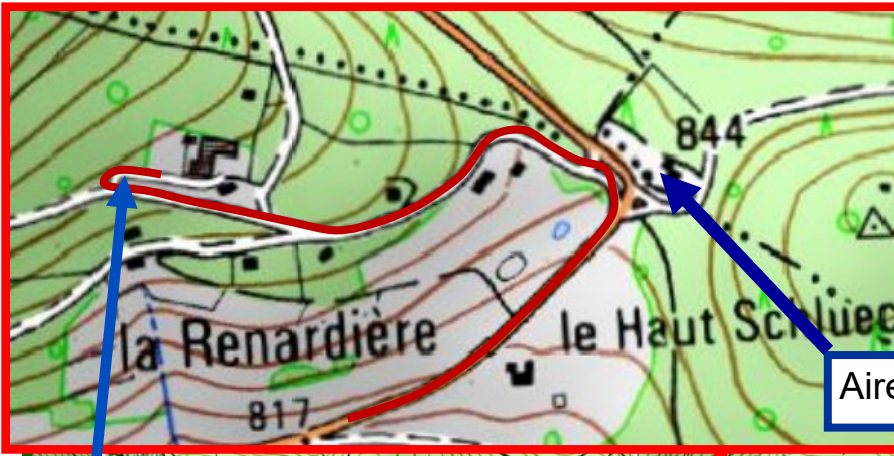
22 avril 2025

Je participe à la sortie du samedi 3 mai 2025

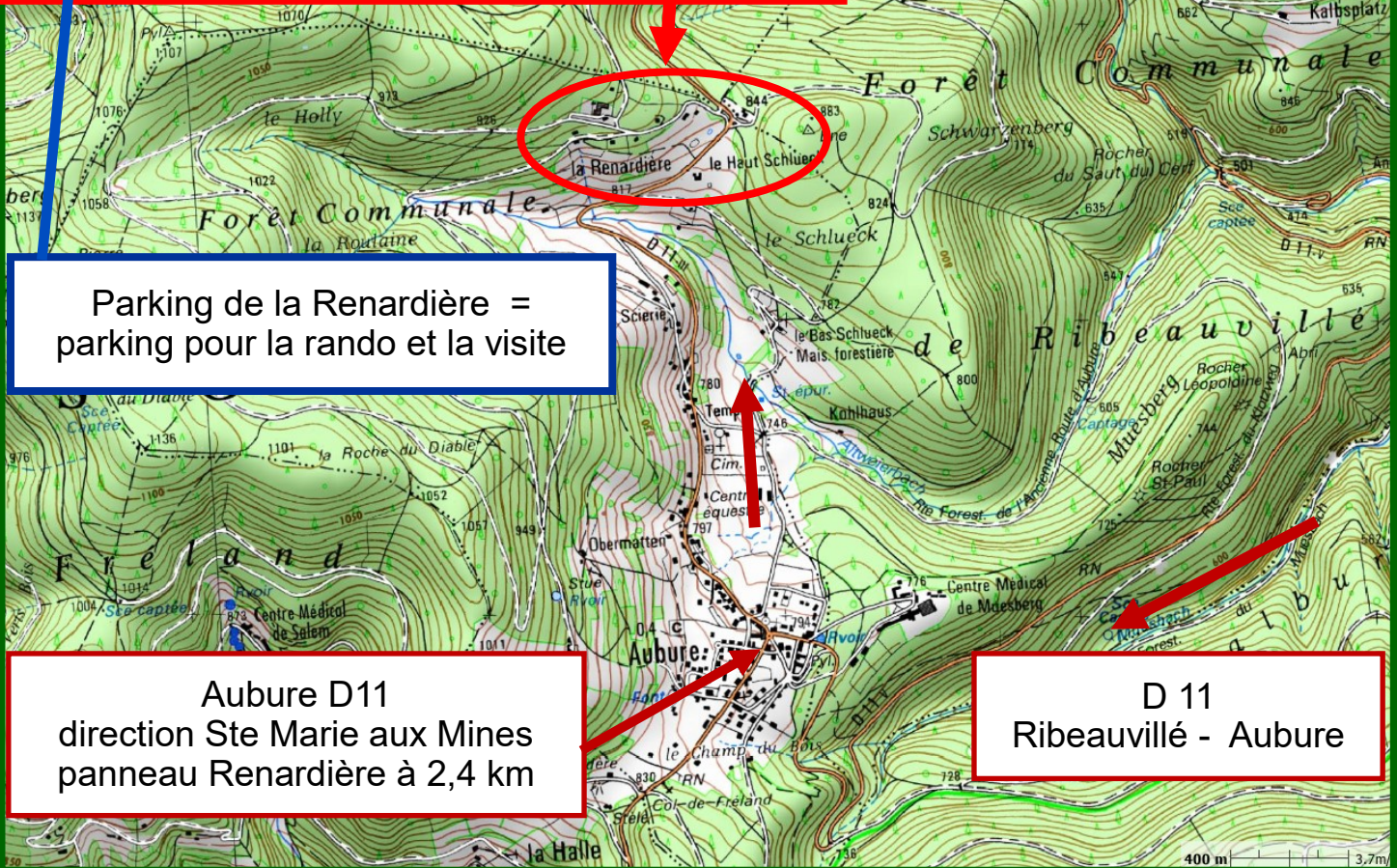
Nom et prénom : Nombre de personnes :

ou réponse par mail: Gerris-1976@orange.fr

Plan d'accès



Aire de pique-nique avec parking



Parking de la Renardière =
parking pour la rando et la visite

Aubure D11
direction Ste Marie aux Mines
panneau Renardière à 2,4 km

D 11
Ribeauvillé - Aubure

